

DATI GENERALI - CATASTO

Ditta: CONSORZIO DI BONIFICA
EUGANEO

Ubicazione: via Peagnola n.20

Foglio: 15

Mappali: 131-287


Superficie dell'area mq: 8.240

Opere di urbanizzazione presenti:

- strade	si
- fognature	no
- rete idrica	si
- rete elettrica	si
- rete del gas	si
- rete telefonica	si



ESISTENTE

 Lotto di pertinenza

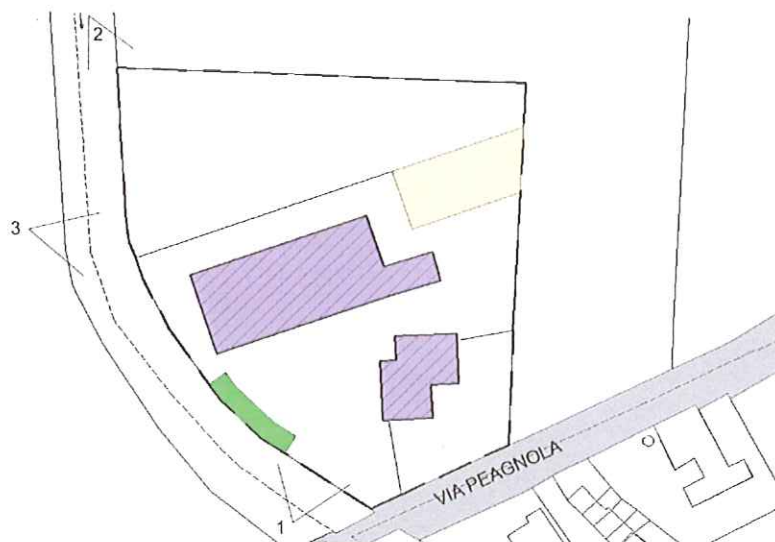
 Fabbricati esistenti

 Area alberata mq. 100


 Spazi di manovra e parcheggi
mq. 450

- Tipo di insediamento: attrezzature e servizi
- Attività: Consorzio di Bonifica
- Superficie coperta* mq. 1000
- Superficie lorda* attività mq. 1000

*Superfici calcolate graficamente




PROGETTO

 Lotto di pertinenza

 Fabbricati esistenti

 LIMITE DI MASSIMO INVILUPPO

 Area alberata convenzionata
mq. 850

 Spazi di manovra e parcheggi
mq. 1200

AMPLIAMENTO MASSIMO 50% DELLA SUP.
REALE COPERTA ESISTENTE

Distanze:

- da confini: mt.5.00
- da fabbricati: mt.10.00

Prescrizioni:

- mascheramento con plantumazione essenze autoctone di alto fusto a pronto effetto
- **DGR 671/03: l'ampliamento non deve sopravanzare verso la fascia di rispetto fluviale**





1



2



3